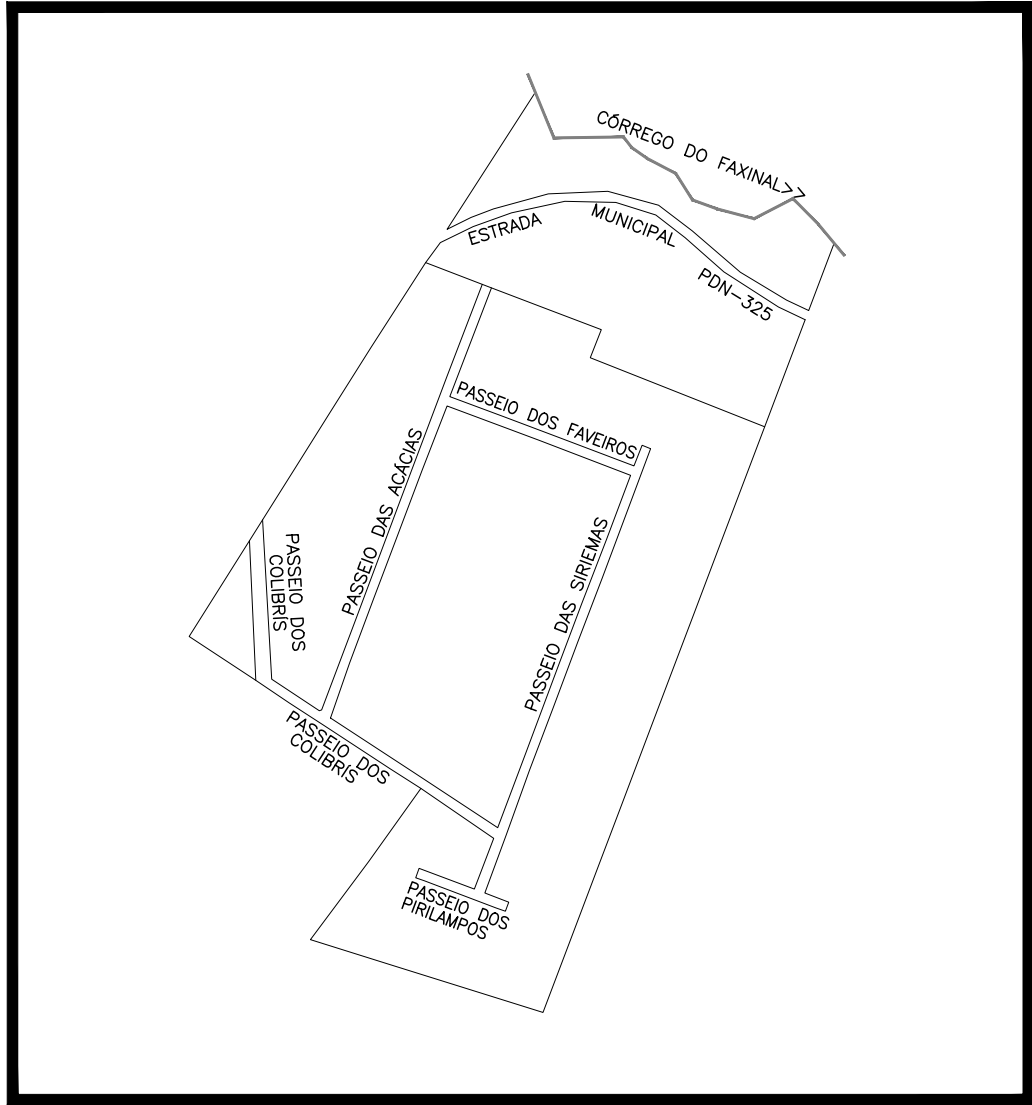
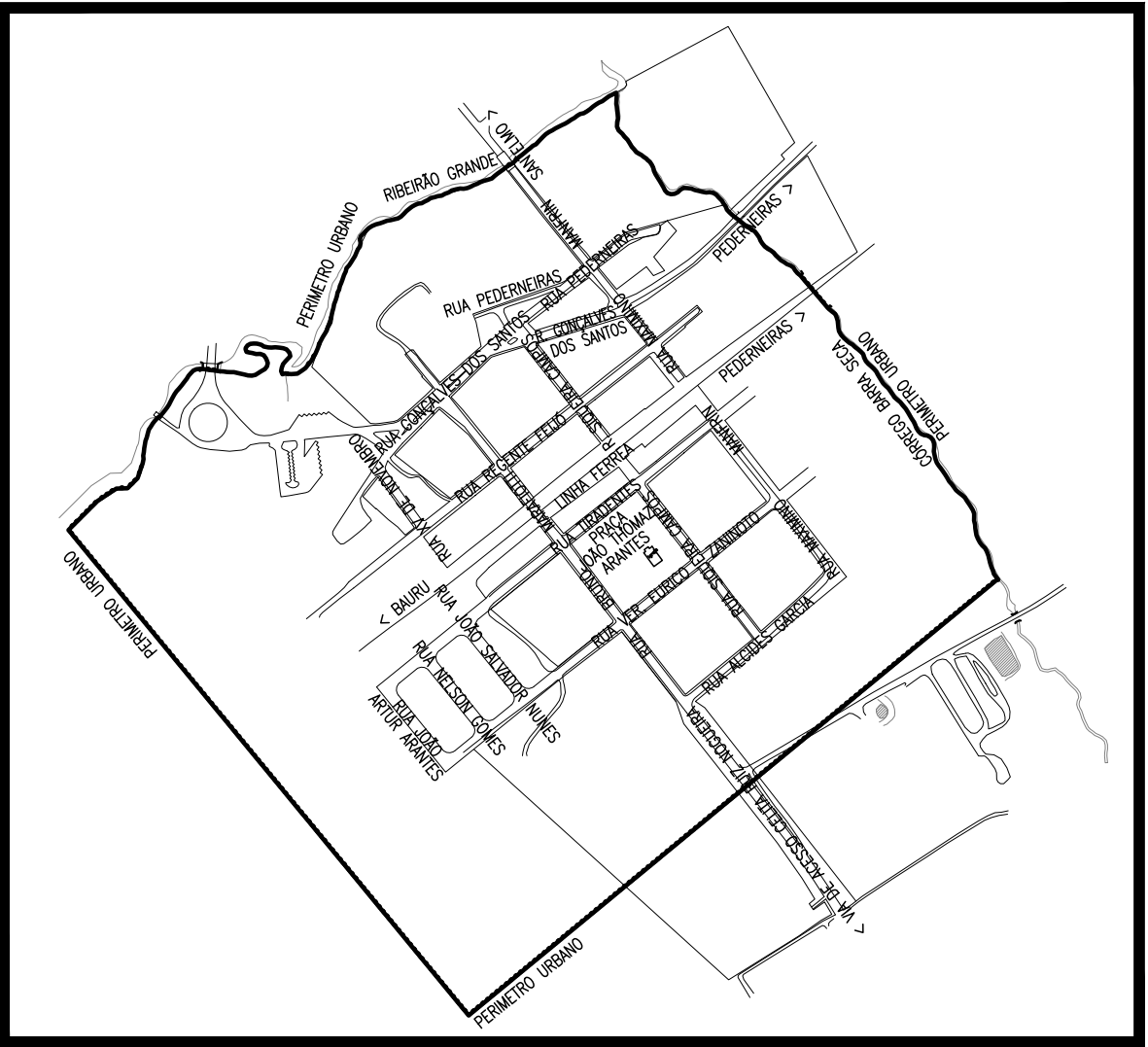


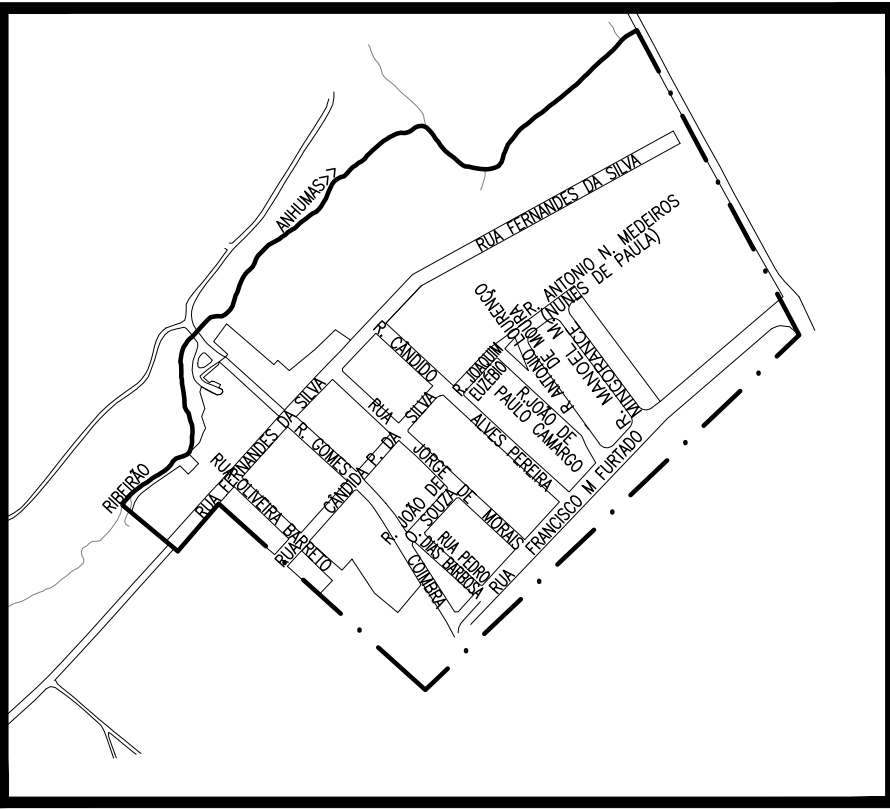
DISTRITO DE SANTELMO
ESC. 1:7.500



CLUBE DOS 30
ESC. 1:7.500



DISTRITO DE GUAIANÁS
ESC. 1:7.500



DISTRITO DE VANGLÓRIA
ESC. 1:7.500



BAIRRO JARDIM RECREIO LAGO DOS PATURIS
ESC. 1:7.500

LEGENDA
LOCAL A PAVIMENTAR: 9.773,37m²



ASSINATURAS

JONILCE FRANAS
PREFEIRA MUNICIPAL DE PEDERNERAS

LUCAS GALVANI DE OLIVEIRA
ENGENHEIRO CIVIL - CREA/SP: 50706428/05

MAPA DE LOCALIZAÇÃO

ASSUNTO: MAPA DE LOCALIZAÇÃO DE OBRAS DE RECAPAMENTO ASFALTICO
LOCAL: RUA CORNELIO GOMES, RUA MIGUEL LOPES DE OLIVEIRA, RUA BORGES, RUA JOSE SANTO, RUA JOSE GONCALVES
MUNICIPIO: PEDERNERAS/SP
RESP. TÉCN.: LUCAS GALVANI DE OLIVEIRA - ENGENHEIRO CIVIL - CREA/SP: 50706428/05
DESENHO: RAFAEL G. BORGHESANI DAS - TÉCN. EM EDIFICAÇÕES - CPT/BR: 274020489-0
ESCALA: INDICADA
DATA: 01/11/2025

F O L H A

ÚNICA