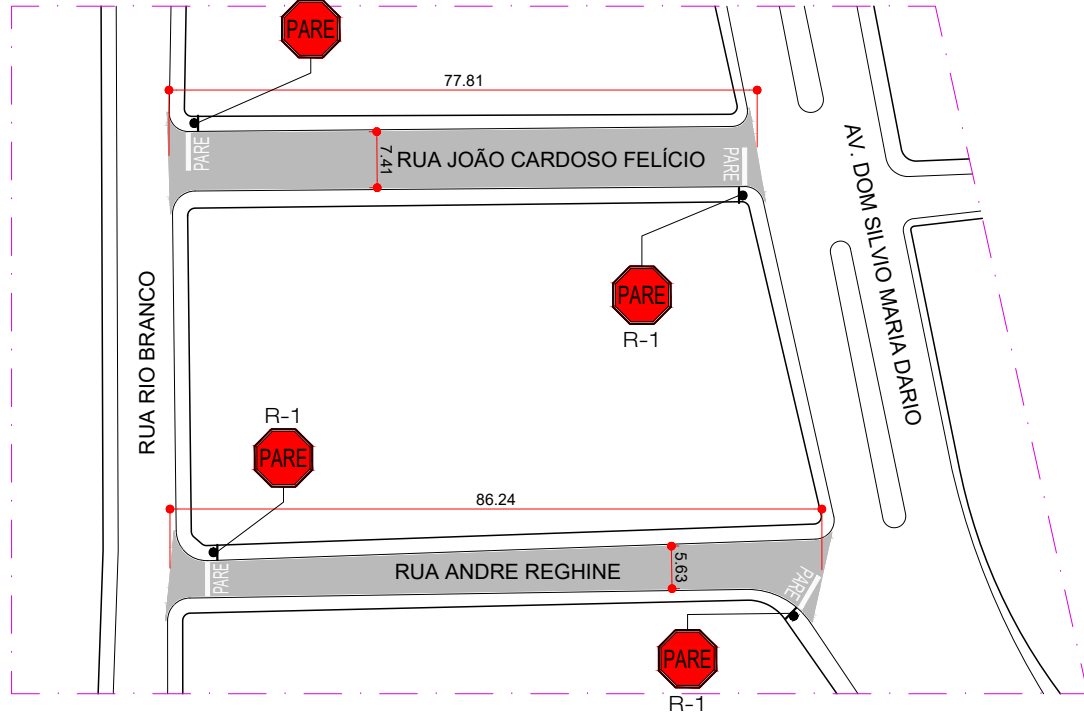


PLANTA
ESC. 1:1.000




QUANTITATIVO	
RUA ANTÔNIO PEREIRA DOS SANTOS.....	3.126,99m²
RUA EMÍLIA ALBORGUETTI	1.345,99m²
RUA JOSÉ GARRONE	1.536,89m²
RUA JOÃO CARDOSO FELÍCIO	584,60m²
RUA ANDRÉ REGINE	470,09m²
TOTAL	7.064,56m²



SINAL DE REGULAMENTAÇÃO "R-1"
(Conforme "Manual Brasileiro de Sinalização de Trânsito - Volume I Sinalização Vertical de Regulamentação - CONTRAN")



LEGENDA "PARE"
(Conforme "Manual Brasileiro de Sinalização de Trânsito - Volume IV Sinalização Horizontal - CONTRAN")



RECAPEAMENTO = 7.064,56m²



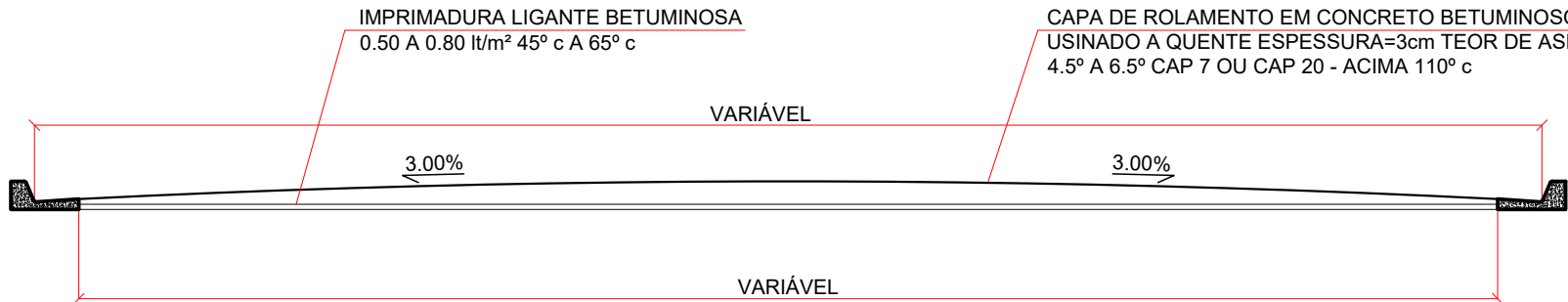
POSTE PARA PLACA




GUIA EXISTENTE



ALINHAMENTO PREDIAL/QUADRA



PERFIL TRANSVERSAL
S/ ESCALA

	ASSINATURAS	RECAPEAMENTO ASFÁLTICO	ANEXO II F O L H A ÚNICA
	<div>IVANA MARIA BERTOLINI CAMARINHA PREFEITA MUNICIPAL DE PEDERNEIRAS</div> <div>LUCAS GALVANINI DE OLIVEIRA ENG° CIVIL CREA/SP 5070642806 RESPONSÁVEL TÉCNICO</div>	<div>ASSUNTO: PROJETO DE RECAPEAMENTO ASFÁLTICO</div> <div>TÍTULO: PLANTA E DETALHES CONSTRUTIVOS</div> <div>PROPRIETÁRIO: PREFEITURA MUNICIPAL DE PEDERNEIRAS</div> <div>LOCAL: RUA ANTONIO PEREIRA DOS SANTOS, RUA EMÍLIA ALBORGUETTI, RUA JOSÉ GARRONE, RUA JOÃO CARDOSO FELÍCIO E RUA ANDRÉ REGHINE</div> <div>CIDADE: PEDERNEIRAS/SP</div> <div>RESPONSÁVEL: LUCAS GALVANINI DE OLIVEIRA – ENG° CIVIL CREA/SP 5070642806</div> <div>DESENHO: RANDAL G. BERGAMASCO DIAS – TÉCNICO EM EDIFICAÇÕES CFT/BR 27240264890</div> <div>ESCALA: INDICADA</div> <div>DATA: SET/2024</div>	