
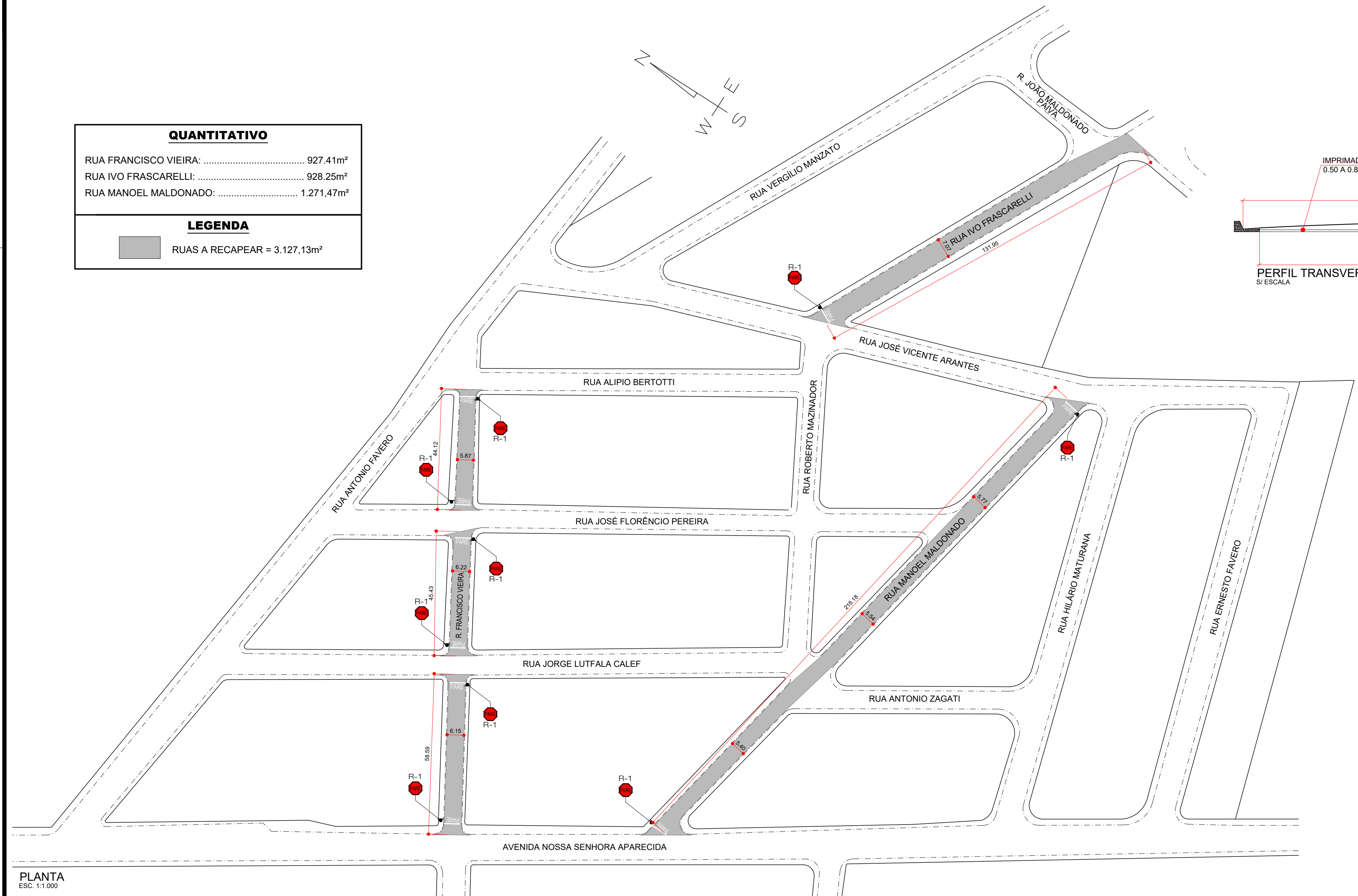
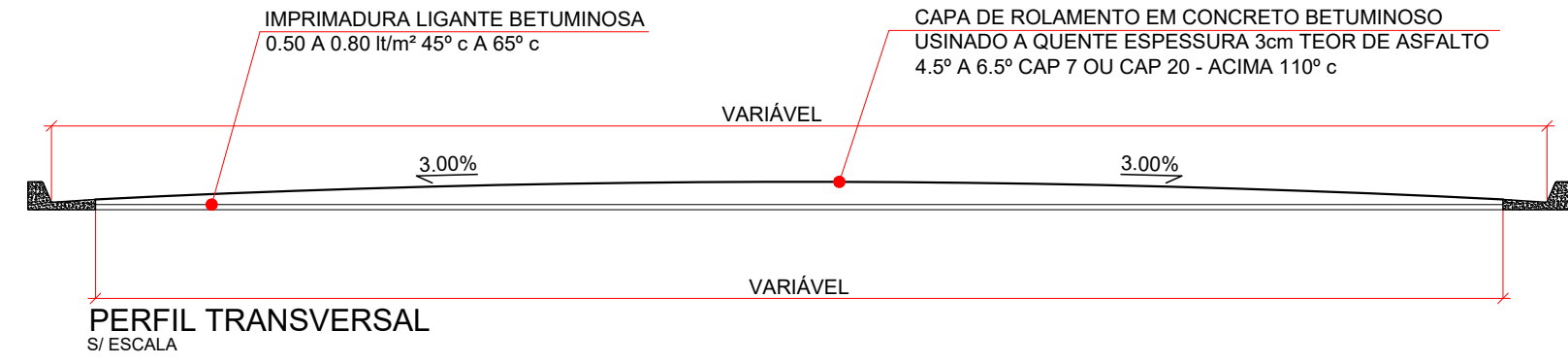




QUANTITATIVO	
RUA FRANCISCO VIEIRA:	927.41m ²
RUA IVO FRASCARELLI:	928.25m ²
RUA MANOEL MALDONADO:	1.271.47m ²

LEGENDA	
	RUAS A RECAPEAR = 3.127,13m ²



LEGENDA DE SINALIZAÇÃO	
	SINAL DE REGULAMENTAÇÃO "R-1" (Conforme "Manual Brasileiro de Sinalização de Trânsito - Volume I Sinalização Vertical de Regulamentação - CONTRAN")
	LEGENDA "PARE" (Conforme "Manual Brasileiro de Sinalização de Trânsito - Volume IV Sinalização Horizontal - CONTRAN")

OBS. OS SERVIÇOS DE IMPLANTAÇÃO DO PROJETO DE SINALIZAÇÃO VIÁRIA SERÃO REALIZADOS PELA SECRETARIA DE TRÂNSITO DESSA MUNICIPALIDADE.

PLANTA
ESC. 1:1.000



ASSINATURAS	
IVANA MARIA BERTOLINI CAMARINHA PREFEITURA MUNICIPAL DE PEDERNEIRAS	RAPHAEL TRAMONTE LEME ENGENHEIRO CIVIL CREA/SP 5069465124

RECAPEAMENTO ASFÁLTICO	
ASSUNTO:	PROJETO DE RECAPEAMENTO ASFÁLTICO
LOCAL:	VÁRIAS RUAS DO JARDIM APARECIDA
MUNICÍPIO:	PEDERNEIRAS/SP
RESP. TÉCN.:	RAPHAEL TRAMONTE LEME - ENGENHEIRO CIVIL CREA/SP 5069465124
DESENHO:	RANDAL BERGAMASCO - TÉCNICO EM EDIFICAÇÕES CRT/BR 2724026489-0
ESCALA:	INDICADA
DATA:	ABR/2022

ANEXO I
F O L H A
ÚNICA