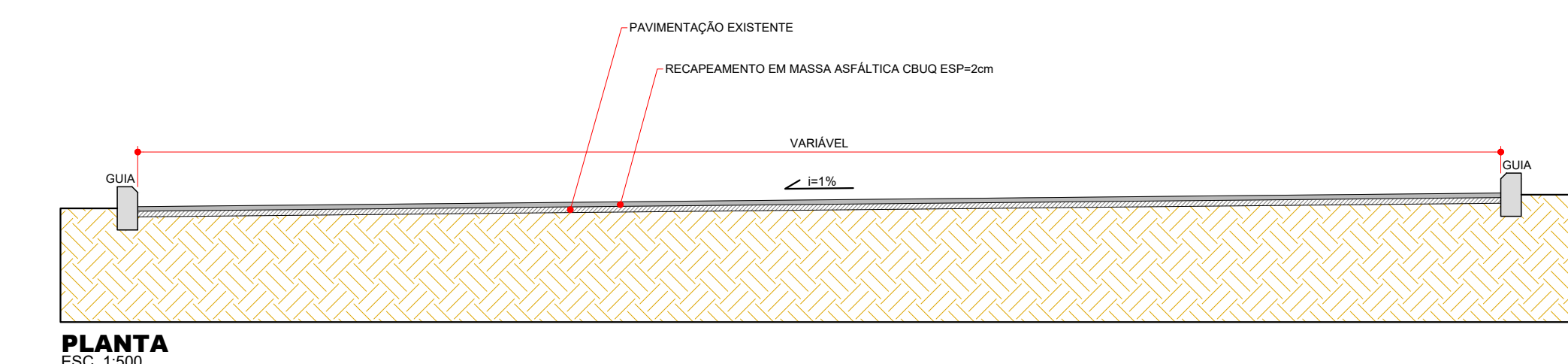
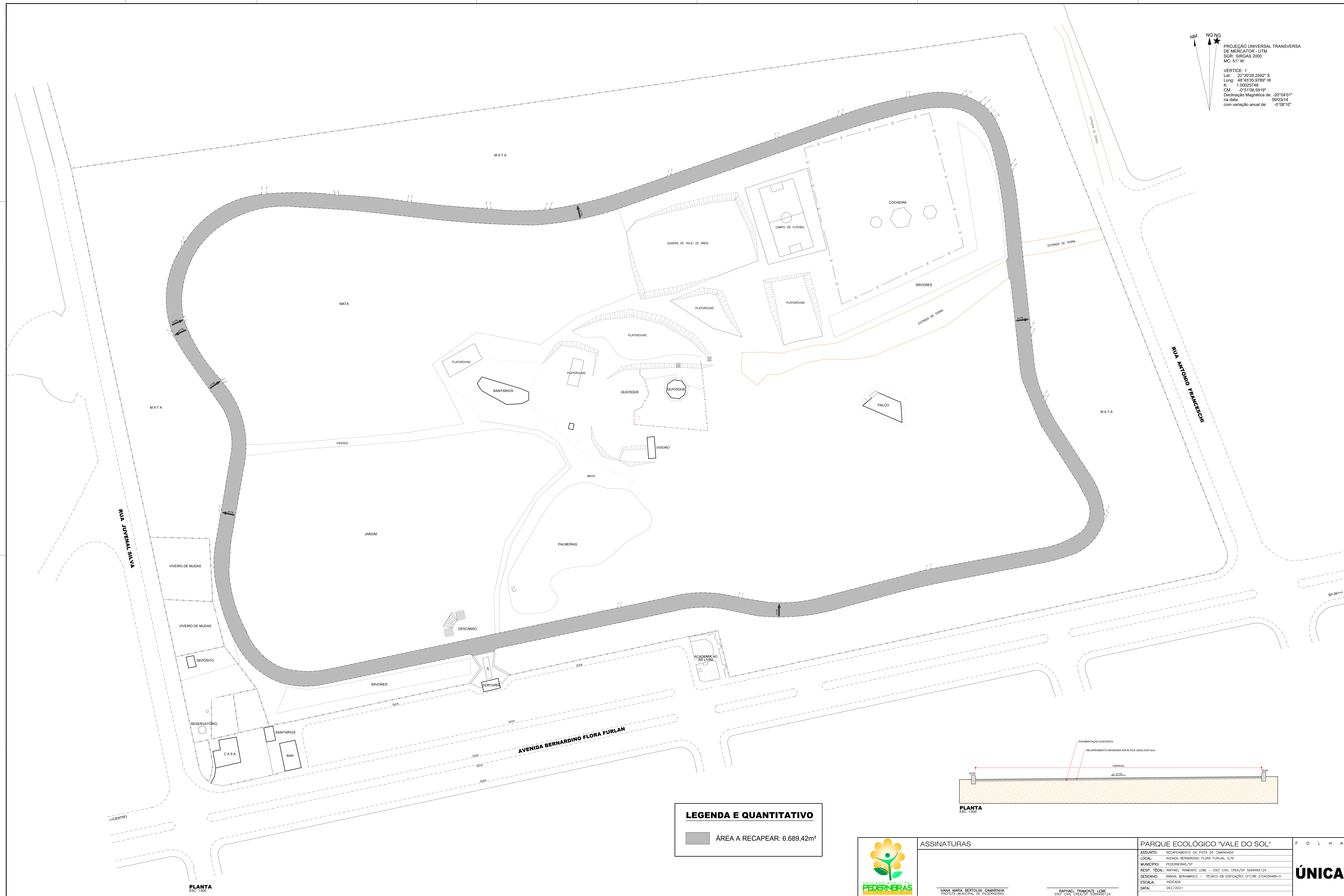



PROJEÇÃO UNIVERSAL TRANSVERSA
 DE MERCATOR - UTM
 SDR - SIRGAS 2000
 MC: 51° W

VERTICE: 1
 Lat: 22°20'26,2592" S
 Long: 48°45'35,8789" W
 K: 1,00025740
 CM: -0°51'06,5919"
 Declinação Magnética de: -20°04'01"
 na data: 09/03/14
 com variação anual de: -0°08'10"



LEGENDA E QUANTITATIVO

ÁREA A RECAPEAR: 6.689,42m²



ASSINATURAS

IVANA MARIA BERTOLINI CAMARINHA
 PREFEITA MUNICIPAL DE PEDERNERAS

RAFAEL TRAMONTE LEME
 ENG. CIVIL, REC-SP-5069465124

PARQUE ECOLÓGICO "VALE DO SOL"

ASSUNTO: RECAPAMENTO DA PISTA DE CAMINHADA
 LOCAL: AVENIDA BERNARDINO FLORA FURLAN, S/Nº
 MUNICÍPIO: PEDERNERAS/SP
 RESP. TÉCN.: RAFAEL TRAMONTE LEME - ENG. CIVIL CREA/SP 5069465124
 DESENHO: RANAL BERGAMASCO - TÉCNICO EM EDIFICAÇÕES CRT/BR 2724026489-0
 ESCALA: INDICADA
 DATA: DEZ/2021

F O L H A

ÚNICA