


**PLANTA**  
ESC. 1:500

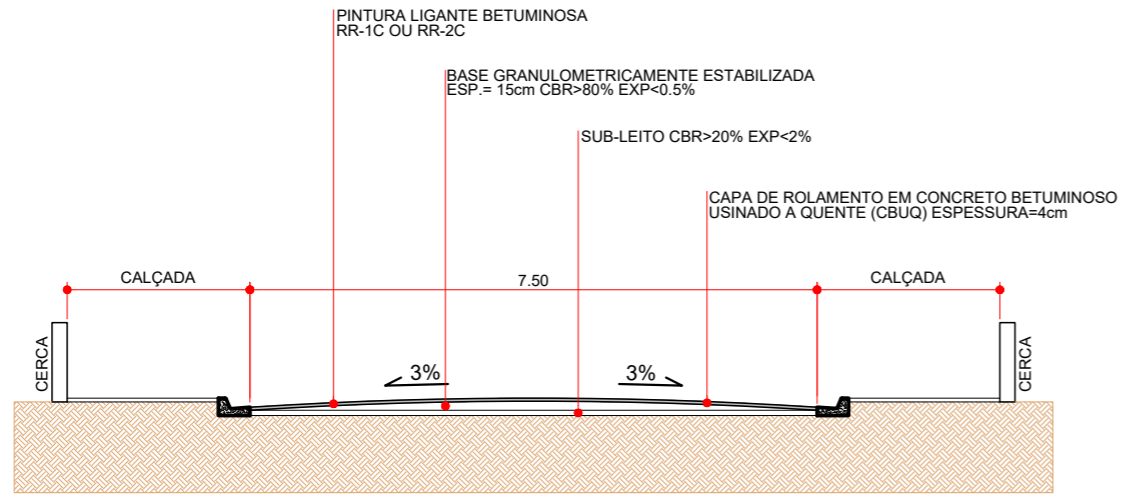
### LEGENDA DE SINALIZAÇÃO



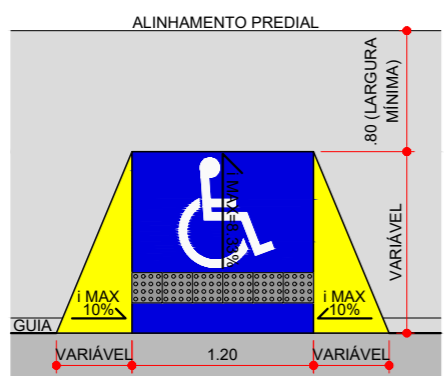
**SINAL DE REGULAMENTAÇÃO "R-1"**  
(Conforme "Manual Brasileiro de Sinalização de Trânsito - Volume I Sinalização Vertical de Regulamentação - CONTRAN")



**LEGENDA "PARE"**  
(Conforme "Manual Brasileiro de Sinalização de Trânsito - Volume IV Sinalização Horizontal - CONTRAN")



**PERFIL TRANSVERSAL**  
ESC. 1:100



**RAMPAS DE ACESSO P/ P.N.E.**  
ESC 1:50

#### LEGENDA

- ÁREA A PAVIMENTAR: 2.122,02m<sup>2</sup>
- GUIA A INSTALAR: 331.45m
- GUIA EXISTENTE



**LOCALIZAÇÃO**  
SEM ESCALA



## PROGRAMA NOSSA RUA

TIPO DE OBRA:	PROJETO DE PAVIMENTAÇÃO ASFÁLTICA
ASSUNTO:	PLANTA E DETALHES CONSTRUTIVOS
PROPRIETÁRIO:	PREFEITURA MUNICIPAL DE PEDERNEIRAS
LOCAL:	AVENIDA JOÃO BERBEL FILHO – PEDERNEIRAS/SP
RESP. PROJETO:	RAPHAEL TRAMONTE LEME – CREA/SP N° 5069465124
DESENHO:	RANDAL BERGAMASCO
DATA:	SET/2021
ESCALA:	INDICADA

F O L H A

# ÚNICA