



**PLANTA**  
 ESC. 1:2.000  
 ÁREA = 11.295,45m<sup>2</sup>

**LEGENDA DE SINALIZAÇÃO**

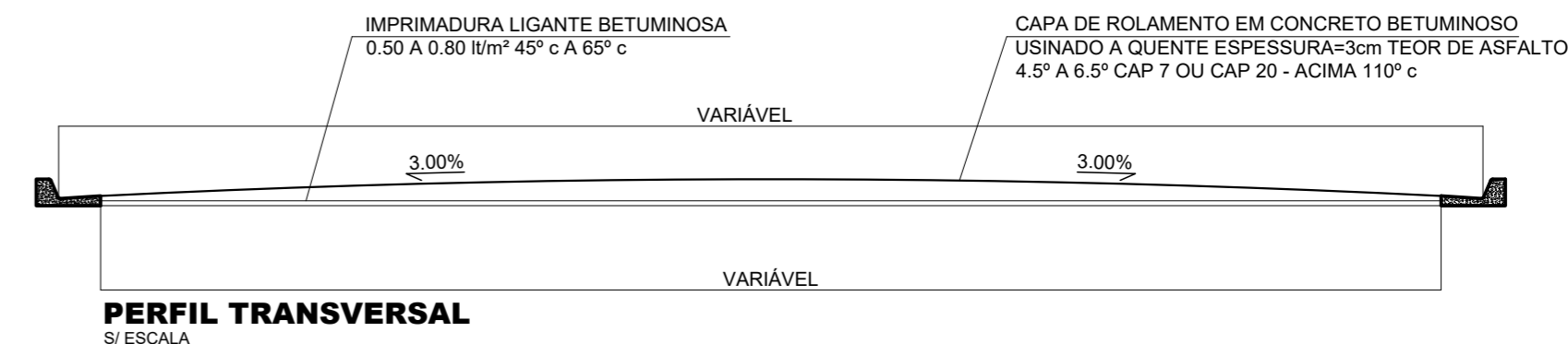
-  SINAL DE REGULAMENTAÇÃO "R-1"  
 (Conforme "Manual Brasileiro de Sinalização de Trânsito - Volume I Sinalização Vertical de Regulamentação - CONTRAN")
-  SINAL DE ADVERTÊNCIA "A-18"  
 (Conforme "Manual Brasileiro de Sinalização de Trânsito, Volume II - Sinalização Vertical de Advertência - CONTRAN")
-  LEGENDA "PARE"  
 (Conforme "Manual Brasileiro de Sinalização de Trânsito - Volume IV Sinalização Horizontal - CONTRAN")
-  DEMARCAÇÕES TRANSVERSAIS INDICANDO "LOMBADA"  
 (Conforme "Manual Brasileiro de Sinalização de Trânsito - Volume IV Sinalização Horizontal - CONTRAN")
-  FTP-1 - FAIXA DE TRAVESSIA DE PEDESTRES TIPO "ZEBRADA"  
 (Conforme Resolução nº 160/04 do CONTRAN. Detalhes no "Manual Brasileiro de Sinalização de Trânsito - Vol. IV - Sinalização Horizontal")

**LEGENDA**

-  RECAPEAMENTO = 15.189,48m<sup>2</sup>
-  POSTES PARA PLACAS EXISTENTES

**QUANTITATIVO**

AVENIDA NOSSA SENHORA APARECIDA .....	13.829,47m <sup>2</sup>
RUA JOSÉ MORAES BUENO: .....	720,84m <sup>2</sup>
RUA SANTA LÚCIA: .....	639,17m <sup>2</sup>
<b>TOTAL: .....</b>	<b>15.189,48m<sup>2</sup></b>



**PERFIL TRANSVERSAL**  
 S/ ESCALA

**ANEXO I**

F O L H A

**ÚNICA**



**ASSINATURAS**

IVANA MARIA BERTOLINI CAMARINHA  
 PREFEITURA MUNICIPAL DE PEDERNEIRAS

RAPHAEL TRAMONTE LEME  
 ENGENHEIRO CIVIL CREA/SP 5069465124

**RECAPEAMENTO ASFÁLTICO**

ASSUNTO:	PROJETO DE RECAPEAMENTO ASFÁLTICO
LOCAL:	R. JOSÉ DE MORAES BUENO, AV. N. S. APARECIDA E R. SANTA RITA – PEDERNEIRAS/SP
MUNICÍPIO:	PEDERNEIRAS/SP
RESP. TÉCN.:	RAPHAEL TRAMONTE LEME – ENGENHEIRO CIVIL CREA/SP 5069465124
DESENHO:	RANDAL BERGAMASCO – TÉCNICO EM EDIFICAÇÕES CRT/BR 2724026489-0
ESCALA:	1:2.000
DATA:	AGO/2021